




























16 – CHE TEMPO FA?

Capacité	Répondre à des questions et en poser sur la météo en Italie																						
Pré requis	<ul style="list-style-type: none"> • Formulations : <i>Che tempo fa a ...? Fa freddo / È sereno / C'è la pioggia ...</i> • Lexique : <u>Alcune regioni italiane e i loro capoluoghi</u> <table border="1" style="margin-left: auto; margin-right: auto;"> <tr> <td>Lazio</td> <td>Piemonte</td> <td>Lombardia</td> <td>Veneto</td> <td>Campania</td> <td>Toscana</td> <td>Sicilia</td> </tr> <tr> <td>Roma</td> <td>Torino</td> <td>Milano</td> <td>Venezia</td> <td>Napoli</td> <td>Firenze</td> <td>Palermo</td> </tr> </table> <p><u>Il tempo</u></p> <table border="1" style="margin-left: auto; margin-right: auto;"> <tr> <td> sereno</td> <td> nuvoloso</td> <td> caldo</td> <td> freddo</td> <td> pioggia</td> <td> ventoso</td> <td> nebbia</td> <td> neve</td> </tr> </table>	Lazio	Piemonte	Lombardia	Veneto	Campania	Toscana	Sicilia	Roma	Torino	Milano	Venezia	Napoli	Firenze	Palermo	 sereno	 nuvoloso	 caldo	 freddo	 pioggia	 ventoso	 nebbia	 neve
Lazio	Piemonte	Lombardia	Veneto	Campania	Toscana	Sicilia																	
Roma	Torino	Milano	Venezia	Napoli	Firenze	Palermo																	
 sereno	 nuvoloso	 caldo	 freddo	 pioggia	 ventoso	 nebbia	 neve																
Connaissances grammaticales	<i>Che ...? Dov'è ...?</i>																						
Consignes	<p>1- Place les étiquettes des noms des régions et des chefs-lieux sur la carte. Indique à ton partenaire dans quelle région se trouve chaque chef-lieu. Ex : <i>Torino è nella regione del Piemonte.</i> Place ensuite les cartes météo sur chacune de ces régions. Indique à ton partenaire la météo pour chacune de ces régions. Ex : <i>È nuvoloso a Milano.</i></p> <p>2- Demande à ton partenaire dans quelle région se trouve chaque chef-lieu. Ex : <i>Dov'è Roma? Roma è nella regione del Lazio.</i> Demande ensuite à ton partenaire la météo pour chacun de ces chefs-lieux. Ex : <i>Che tempo fa a Napoli? È sereno e fa caldo a Napoli.</i></p>																						
Organisation	En binômes																						
Matériel	<ul style="list-style-type: none"> • 1 carte de l'Italie + 1 jeu d'étiquettes météo, régions, chefs-lieux par joueur. <p><i>Les étiquettes ont un petit format pour pouvoir les placer sur la carte. Les plastifier en laissant suffisamment de plastique autour afin de les manipuler plus facilement.</i></p>																						



LAZIO	Roma
CAMPANIA	Napoli
SICILIA	Palermo
VENETO	Venezia
LOMBARDIA	Milano
PIEMONTE	Torino
TOSCANA	Firenze

